

**COMUNE DI SURBO**  
PROVINCIA DI LECCE

Variante al P.d.P. vigente per la individuazione di una nuova  
area da destinare ad Insediamenti Produttivi - Zona "D"  
At.27 legge n°95/71 L.R. n°56/80 e L.R. n°11/81



SINDACO  
Assessore  
ALTAVANINTRA


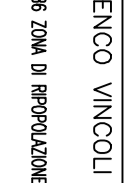
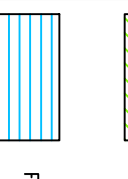


















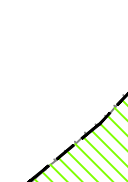
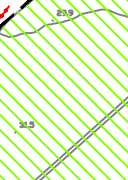



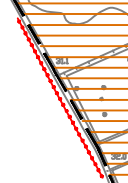









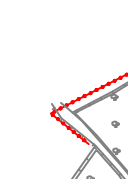
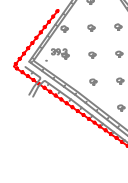

















Assessore  
CRO  
Pino MANCINELLA

Verifica compatibilità con il P.U.T.T.P.  
Edificio in via S. Maria  
TAV.  
**Alleg. 3**

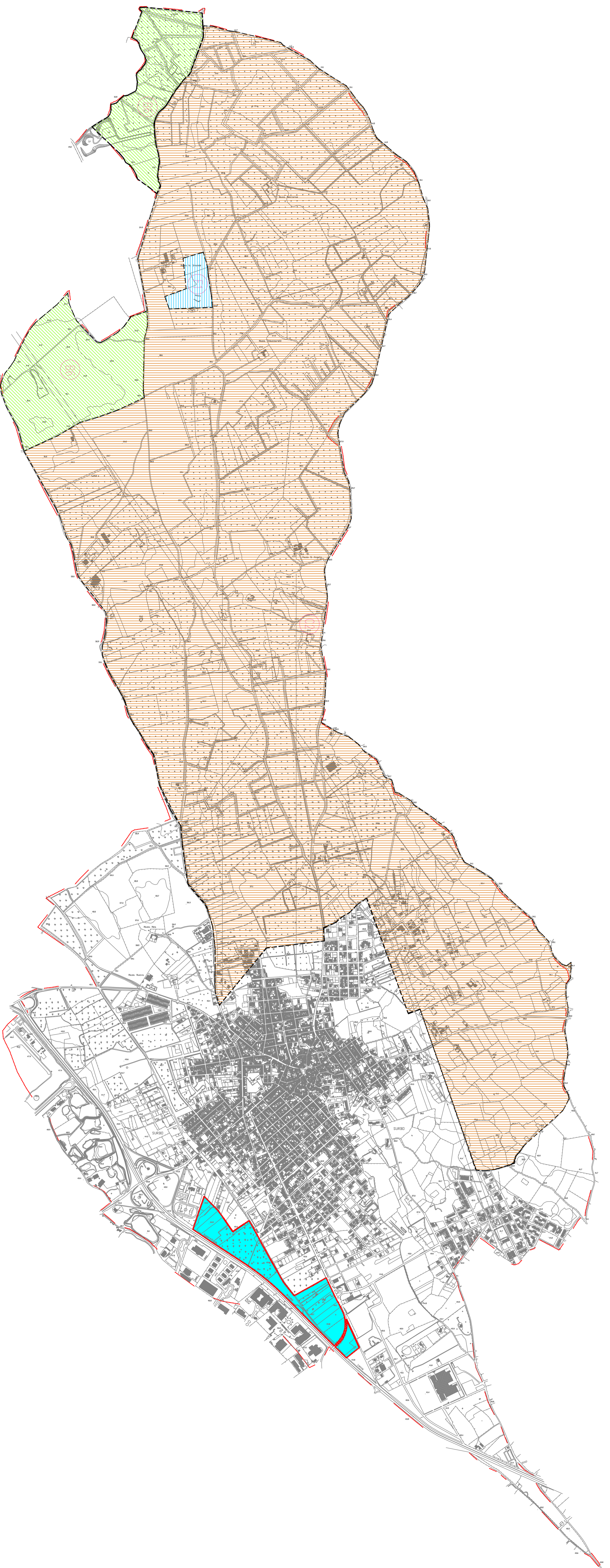
Scala: 1:10000

Data: Settembre 2007



LEGENDA	
	ELENCO VINICOLI FAUNISTICI
	in zona di protezione (zona verde agraria)
	in zona di protezione (zona verde agraria)
	in zona di protezione (zona verde agraria)
	in zona di protezione (zona verde agraria)
	in zona di protezione (zona verde agraria)
	in zona di protezione (zona verde agraria)
	in zona di protezione (zona verde agraria)
	in zona di protezione (zona verde agraria)
	in zona di protezione (zona verde agraria)
	in zona di protezione (zona verde agraria)
	in zona di protezione (zona verde agraria)
	in zona di protezione (zona verde agraria)
	in zona di protezione (zona verde agraria)
	in zona di protezione (zona verde agraria)
	in zona di protezione (zona verde agraria)
	in zona di protezione (zona verde agraria)
	in zona di protezione (zona verde agraria)
	in zona di protezione (zona verde agraria)
	in zona di protezione (zona verde agraria)
	in zona di protezione (zona verde agraria)
	in zona di protezione (zona verde agraria)
	in zona di protezione (zona verde agraria)
	in zona di protezione (zona verde agraria)
	in zona di protezione (zona verde agraria)
	in zona di protezione (zona verde agraria)
	in zona di protezione (zona verde agraria)
	in zona di protezione (zona verde agraria)
	in zona di protezione (zona verde agraria)
	in zona di protezione (zona verde agraria)
	in zona di protezione (zona verde agraria)
	in zona di protezione (zona verde agraria)
	in zona di protezione (zona verde agraria)
	in zona di protezione (zona verde agraria)
	in zona di protezione (zona verde agraria)
	in zona di protezione (zona verde agraria)
	in zona di protezione (zona verde agraria)
	in zona di protezione (zona verde agraria)
	in zona di protezione (zona verde agraria)
	in zona di protezione (zona verde agraria)
	in zona di protezione (zona verde agraria)
	in zona di protezione (zona verde agraria)
	in zona di protezione (zona verde agraria)
	in zona di protezione (zona verde agraria)
	in zona di protezione (zona verde agraria)
	in zona di protezione (zona verde agraria)
	in zona di protezione (zona verde agraria)
	in zona di protezione (zona verde agraria)
	in zona di protezione (zona verde agraria)
	in zona di protezione (zona verde agraria)
	in zona di protezione (zona verde agraria)
	in zona di protezione (zona verde agraria)
	in zona di protezione (zona verde agraria)
	in zona di protezione (zona verde agraria)
	in zona di protezione (zona verde agraria)

Nuova Zona "D" (P.I.P.)



Atlante serie della documentazione cartografica  
Serie N.9