


# REGIONE PUGLIA

PROVINCIA DI LECCE



CONSORZIO NORD SALENTO "VALLE DELLA CUPA"  
COMUNE DI SURBO

**P.O.R. PUGLIA 2000-2006**

**ASSE V-MISURA 5.2 AREA DI AZIONE 4A**

**PIANO DI ZONIZZAZIONE ACUSTICA TERRITORIO COMUNALE**

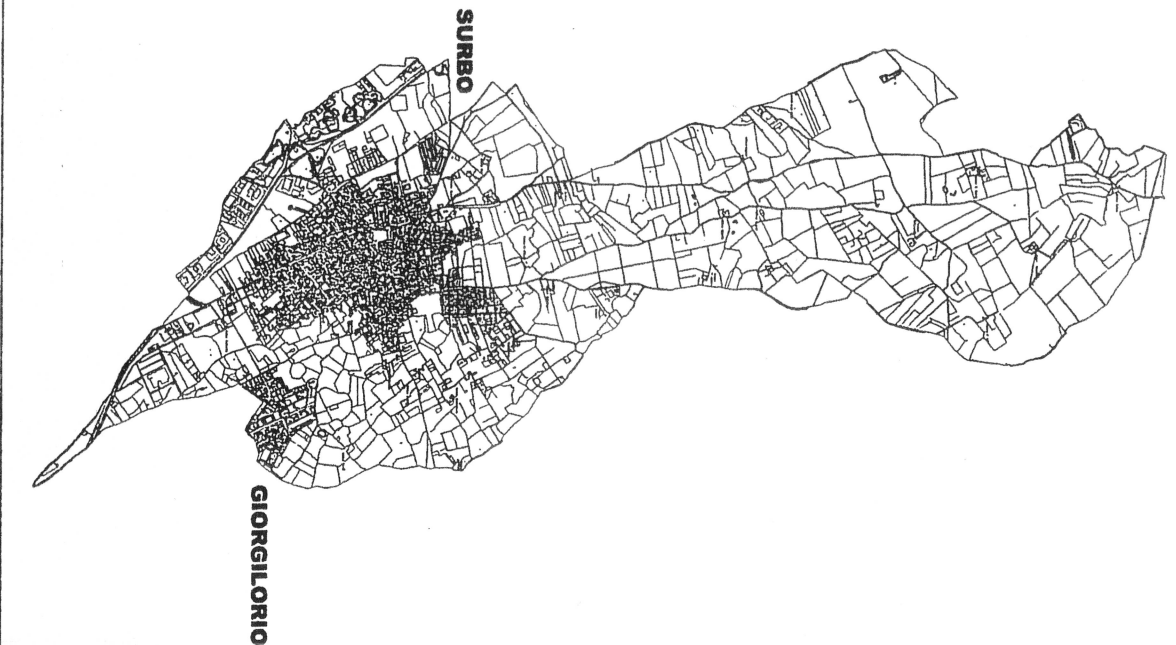
AI SENSI DELLA LEGGE N° 447 DEL 28/11/95  
E DELLA LEGGE REGIONALE N° 3 DEL 12/02/02

GERARCHIZZAZIONE VIABILITA' EXTRAURBANA

SCALA 1:10000



TAV.

# 3A



PROGETTISTI:

ING. LUIGI LA CONTALDI



DATA,

13 MAG 2005

## LEGENDA

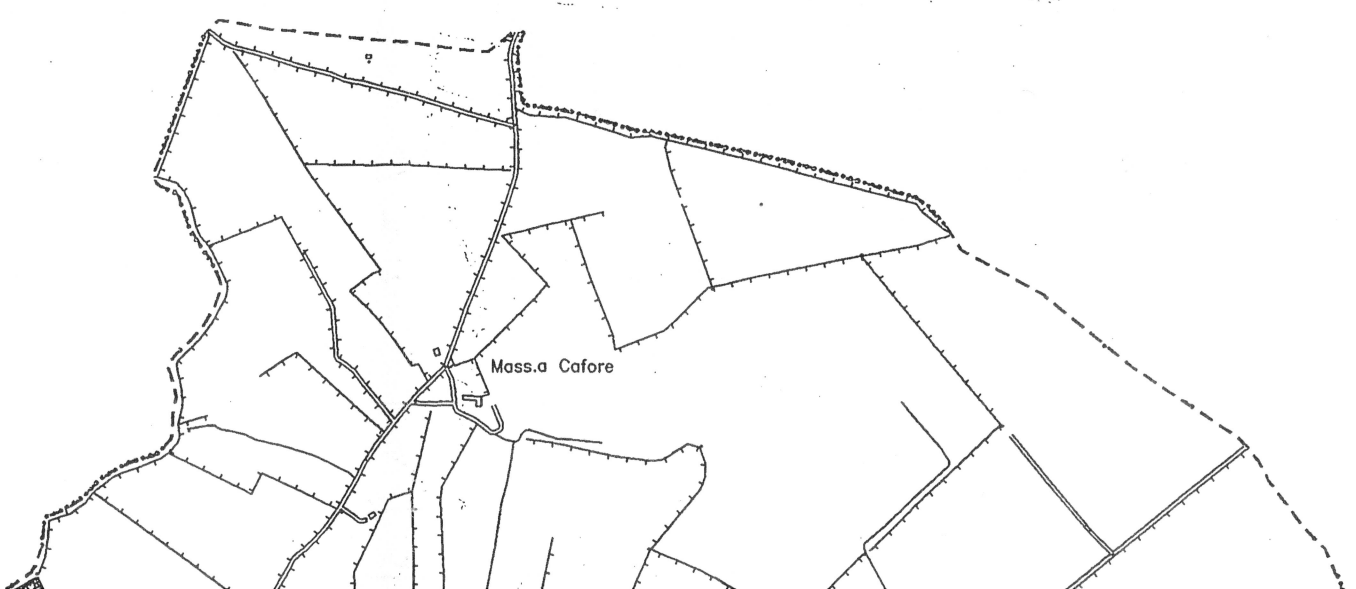
----- LIMITE DEL TERRITORIO COMUNALE

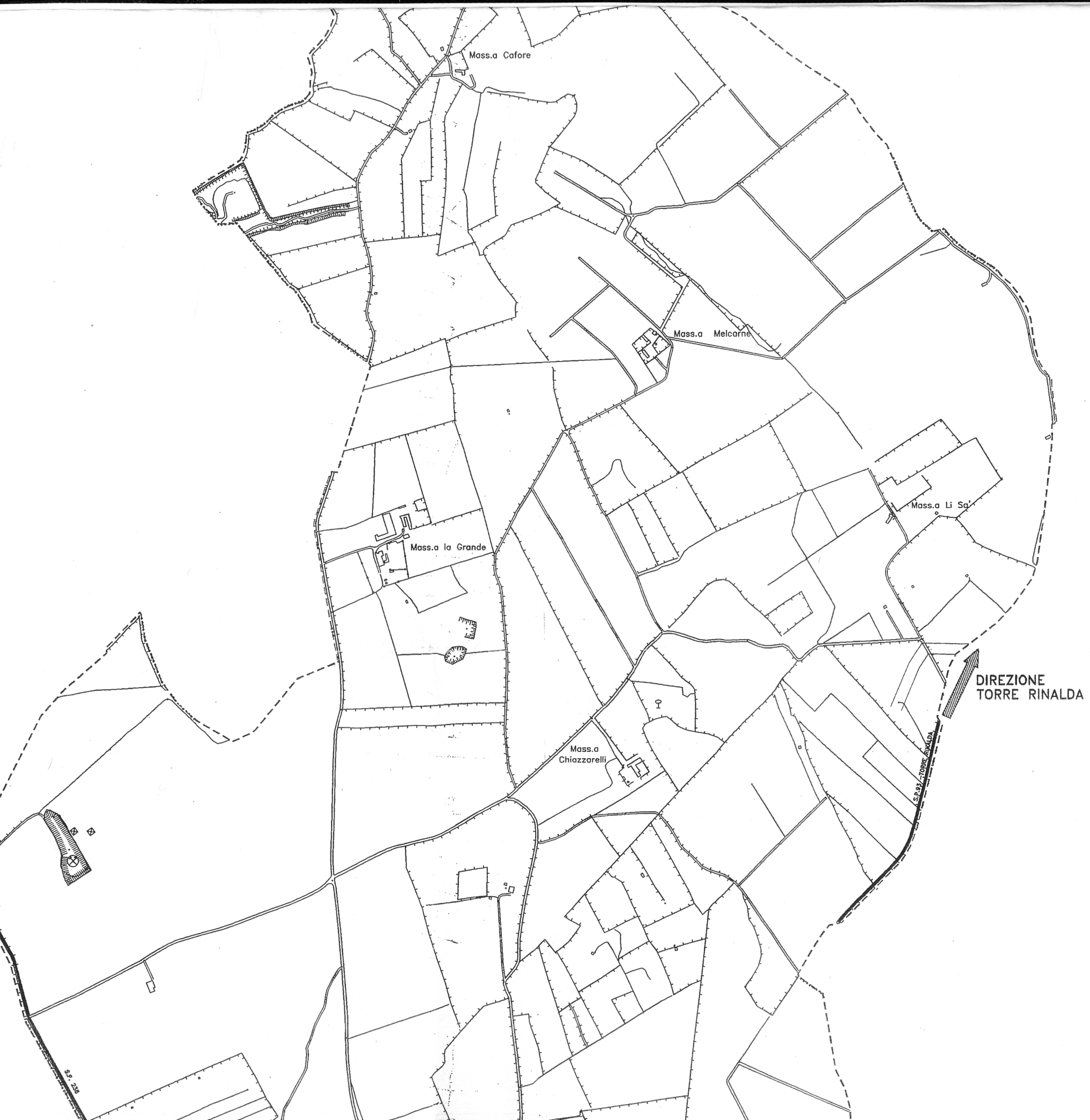
----- GERARCHIZZAZIONE VIABILITA' ESISTENTE

———— ARTERIE EXTRAURBANE SECONDARIE

———— ARTERIE URBANE DI SCORRIMENTO

———— ARTERIE URBANE DI QUARTIERE









C. Pate

Mass.a Pate

Mass.a Frascusa

Mass.a S. Chiara

Mass.a Rene

Mass.a Mea

Mass.a Nuova

Frantoid

Mass.a Notar Paolo

Capp. lo d'Aurio

S.P. 92

S.P. 93 - TORRE MULLATA

S.P. 236 - CASALINATE

DIREZIONE LECCE

S.P. 84 LECCE-TORRE CANALICA

Mass.a Conella

Mass.a Pugliese

Mass.a Gravili

Giorgilorio

DIREZIONE LECCE

DIREZIONE  
BRINDISI



C. Pate

Mass.a Pate

Mass.a Frascusa

Mass.a S. Chiara

Mass.a Mea

Mass.a Nuova

Frantoia

S.P. 92

S.P. 236 - CASALABATE

S.P. 93 - TORRE RINALDA



Giorgilorio

DIREZIONE  
LECCE

Mass.a Schiavelle

S. S. 45  
Lecce - Brindisi

DIREZIONE  
LECCE