


# REGIONE PUGLIA

PROVINCIA DI LECCE



CONSORZIO NORD SALENTO "VALLE DELLA CUPA"  
COMUNE DI SURBO

**P.O.R. PUGLIA 2000-2006**

**ASSE V-MISURA 5.2 AREA DI AZIONE 4A**

**PIANO DI ZONIZZAZIONE ACUSTICA TERRITORIO COMUNALE**

AI SENSI DELLA LEGGE N° 447 DEL 28/11/95  
E DELLA LEGGE REGIONALE N° 3 DEL 12/02/02

ZONIZZAZIONE INTERO TERRITORIO COMUNALE  
SCALA 1:10000

TAV.

# 2A



PROGETTISTI:  
**ING. ABBE L. SCONTALDI**  
Dr. Ing.  
**SCONTALDI**  
Piero Agostino  
N. 1458  
INGEGNERIA  
PROVINCIA DI LECCE  
PUGLIA  
TEC. COMP. IN  
MISURE  
Lorenzi  
GIORGILORIO

DATA,

03 MAG 2005

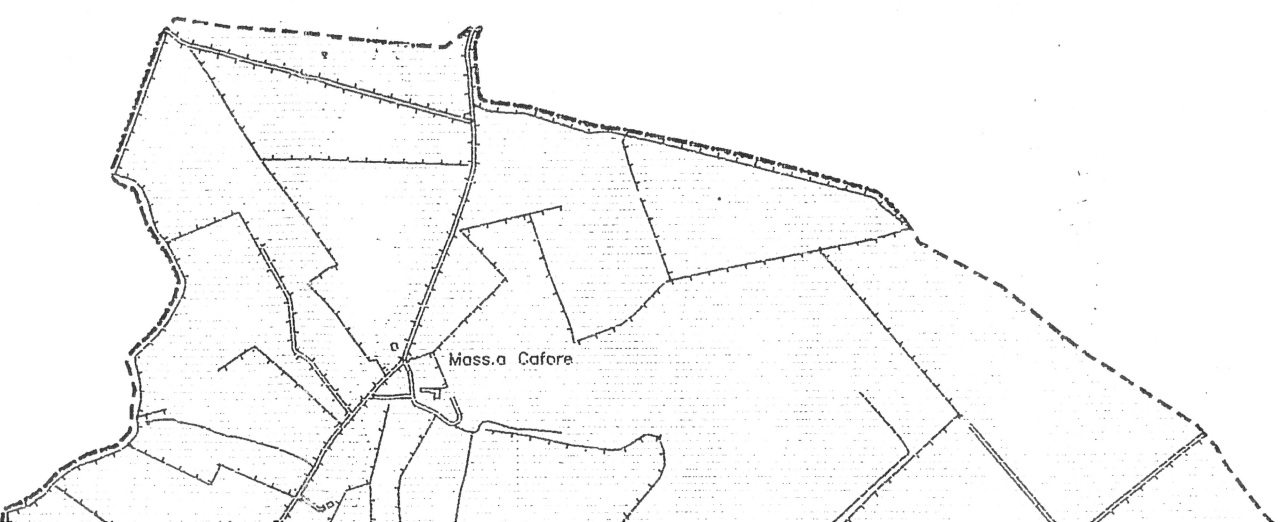
## LEGENDA

----- LIMITE DEL TERRITORIO COMUNALE

CLASSI ACUSTICHE

CLASSI I - AREE PARTICOLARMENTE PROTETTE



CLASSI II - AREE DESTINATE AD USO  
PREVALENTEMENTE RESIDENZIALE





PROGETTISTI:

ING. **PAOLO A. CONTALDI**



DATA,

03 MAG 2005


### LEGENDA

----- LIMITE DEL TERRITORIO COMUNALE


### CLASSI ACUSTICHE

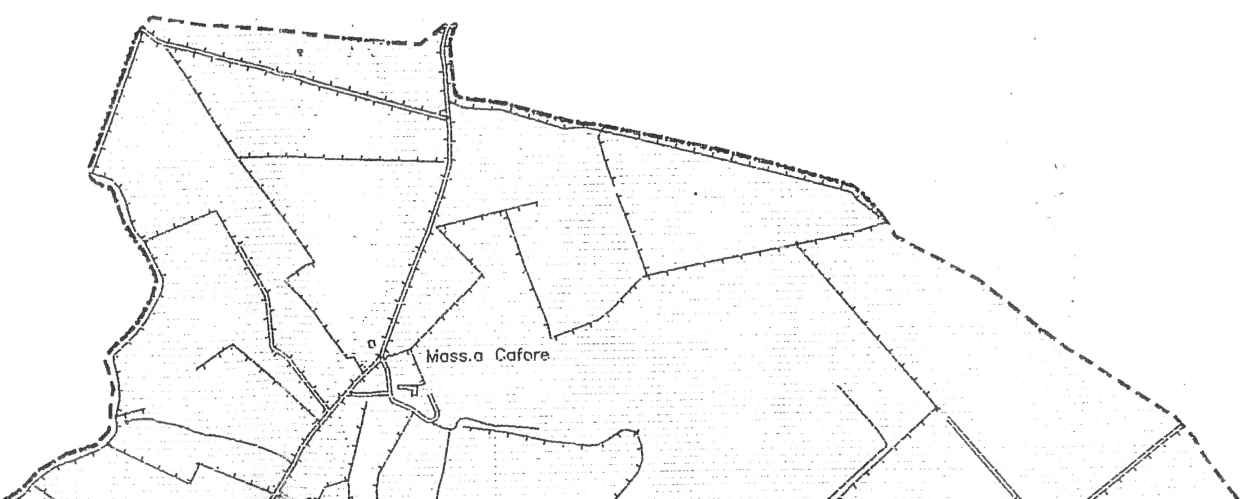
 CLASSE I - AREE PARTICOLARMENTE PROTETTE

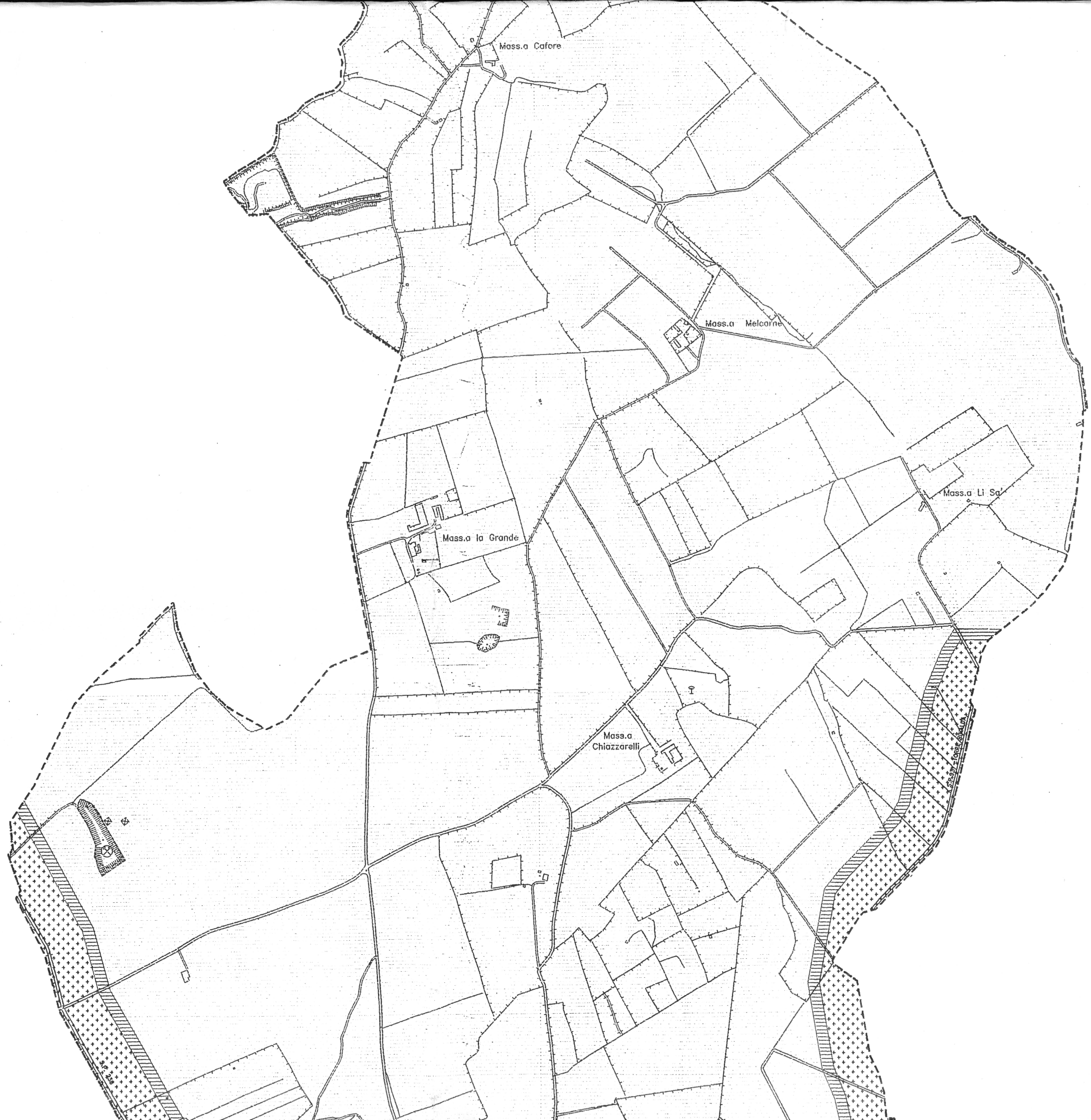
 CLASSE II - AREE DESTINATE AD USO  
PREVALENTEMENTE RESIDENZIALE

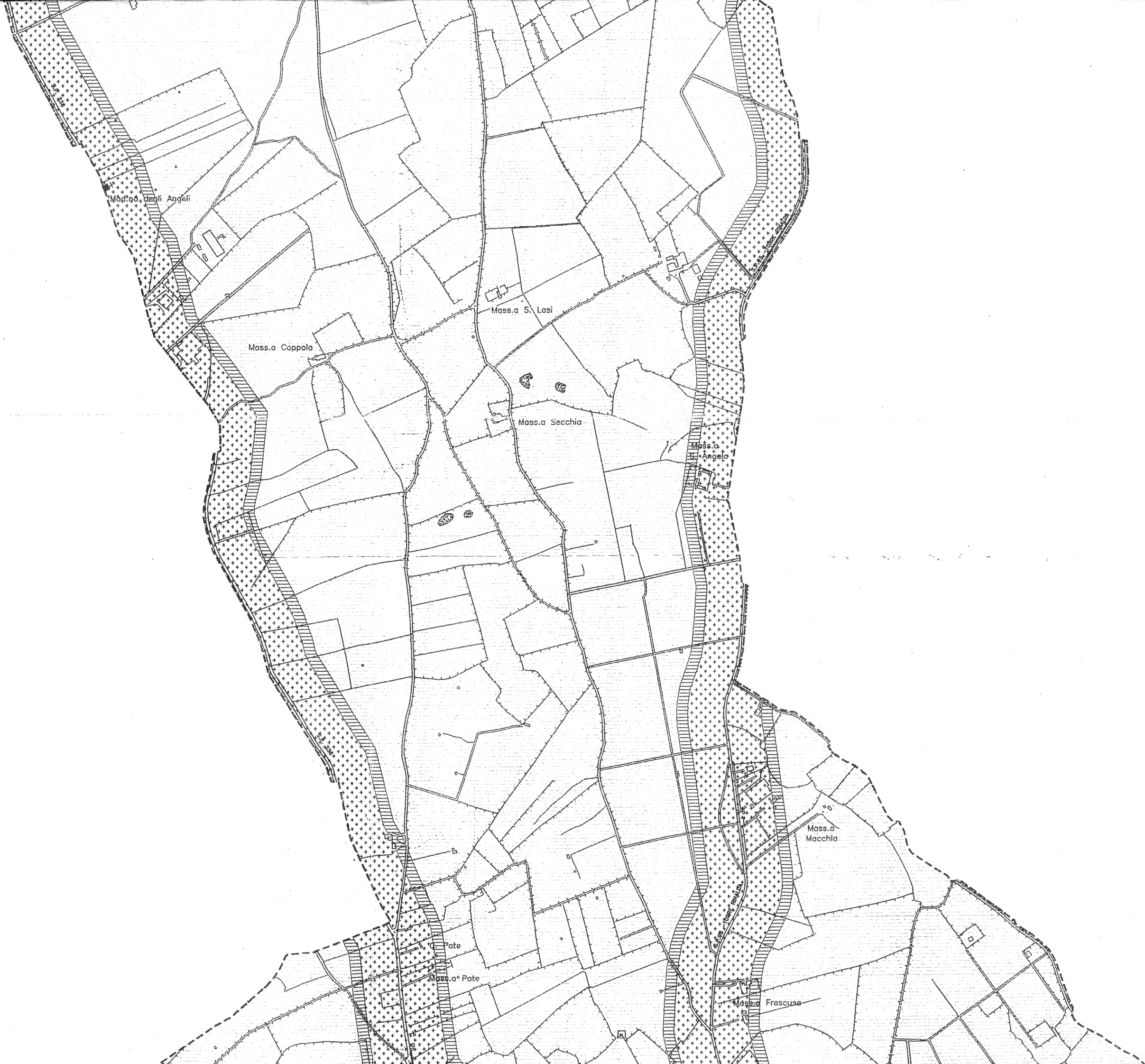
 CLASSE III - AREE DI TIPO MISTO

 CLASSE IV - AREE DI INTENSA ATTIVITA' UMANA

 CLASSE V - AREE PREVALENTEMENTE INDUSTRIALI







Mass.a degli Angeli

Mass.a Coppola

Mass.a S. Lasi

Mass.a Secchia

Mass.a  
Angeli

Mass.a  
Macchia

Mass.a Pate

Mass.a Pate

Mass.a Frascua



Mass. a Pote

Mass. a Frascusa

Mass. a S. Chiara

Mass. a Rene

Mass. a Mea

Mass. a Nolar Paolo

Capp. lo d'Aurio

Mass. a Nolar

Mass. a Conelli

Mass. a Pugliese

Mass. a Gravili

Gargilorio



