PUGSURBO
2 0 0 6

TAV. 8.2

SCALA 1:25.000

PIANO URBANISTICO GENERALE - PUG

PROGETTO
LE DIRETTRICI DI SVILUPPO DELLE PREVISIONI
STRUTTURALI - SCHEMI DIRETTORI

COMUNE DI SURBO (Provincia di Lecce)

SINDACO: Antonio CIRIO
ASSESSORE ALL'URBANISTICA: Antonio MARINI
RESPONSABILE AREA TECNICA: Giovanni FRASSANITO

Progetto di: Salvatore MININNANI, Andrea RETUCCI con Luisella CAPURSO, Antonio LONGO, Francesca PISANO'
Hanno collaborato: Teresa BUCCARELLO, Giuseppa GRANDE, Morena SCRASCIA
Consulenti: Stato dell'ambiente: Luisella GUERRIERI - Aspetti igro-paesaggistici: Felice IPPOLITO - Aspetti geomorfologici e idrogeologici: Bruno MARGIOTTA

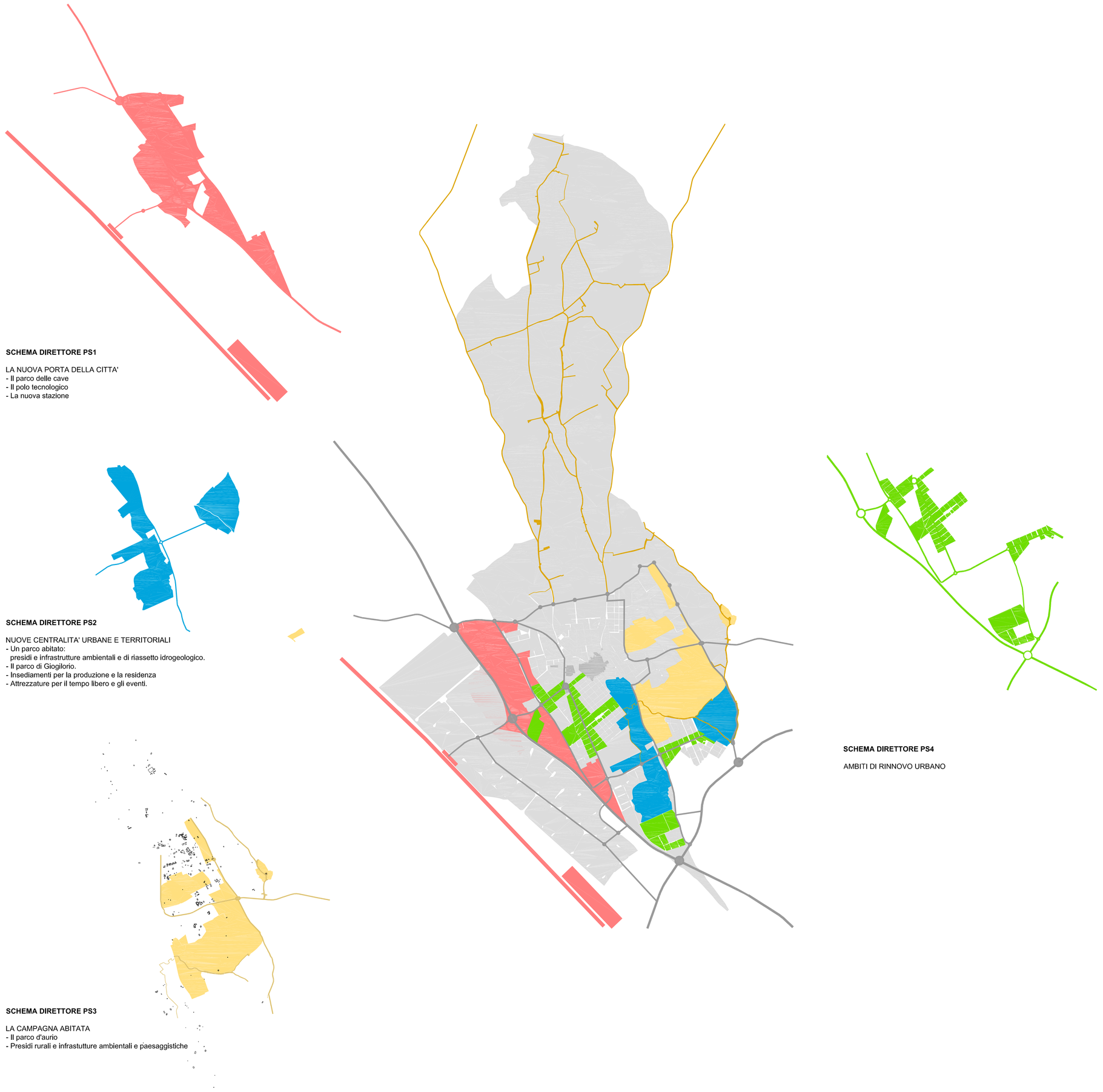

SCHEMA DIRETTORE PS1

LA NUOVA PORTA DELLA CITTA'
- Il parco delle cave
- Il polo tecnologico
- La nuova stazione

SCHEMA DIRETTORE PS2

NUOVE CENTRALITA' URBANE E TERRITORIALI
- Un parco abitato:
  presidi e infrastrutture ambientali e di riassetto idrogeologico.
- Il parco di Giogilorio.
- Insediamenti per la produzione e la residenza
- Attrezzature per il tempo libero e gli eventi.

SCHEMA DIRETTORE PS3

LA CAMPAGNA ABITATA
- Il parco d'aurio
- Presidi rurali e infrastutture ambientali e paesaggistiche

SCHEMA DIRETTORE PS4

AMBITI DI RINNOVO URBANO

La nuova porta della città

Polo sportivo comunale

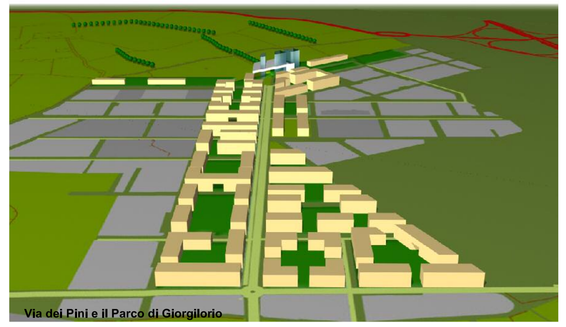

Via dei Pini e il Parco di Giorgilorio

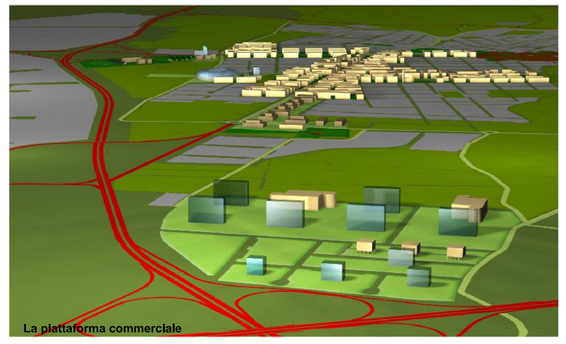

La piattaforma commerciale

Viste d'insieme

Via Stazione e Via Consolare - Via Lecce e Via Brenta